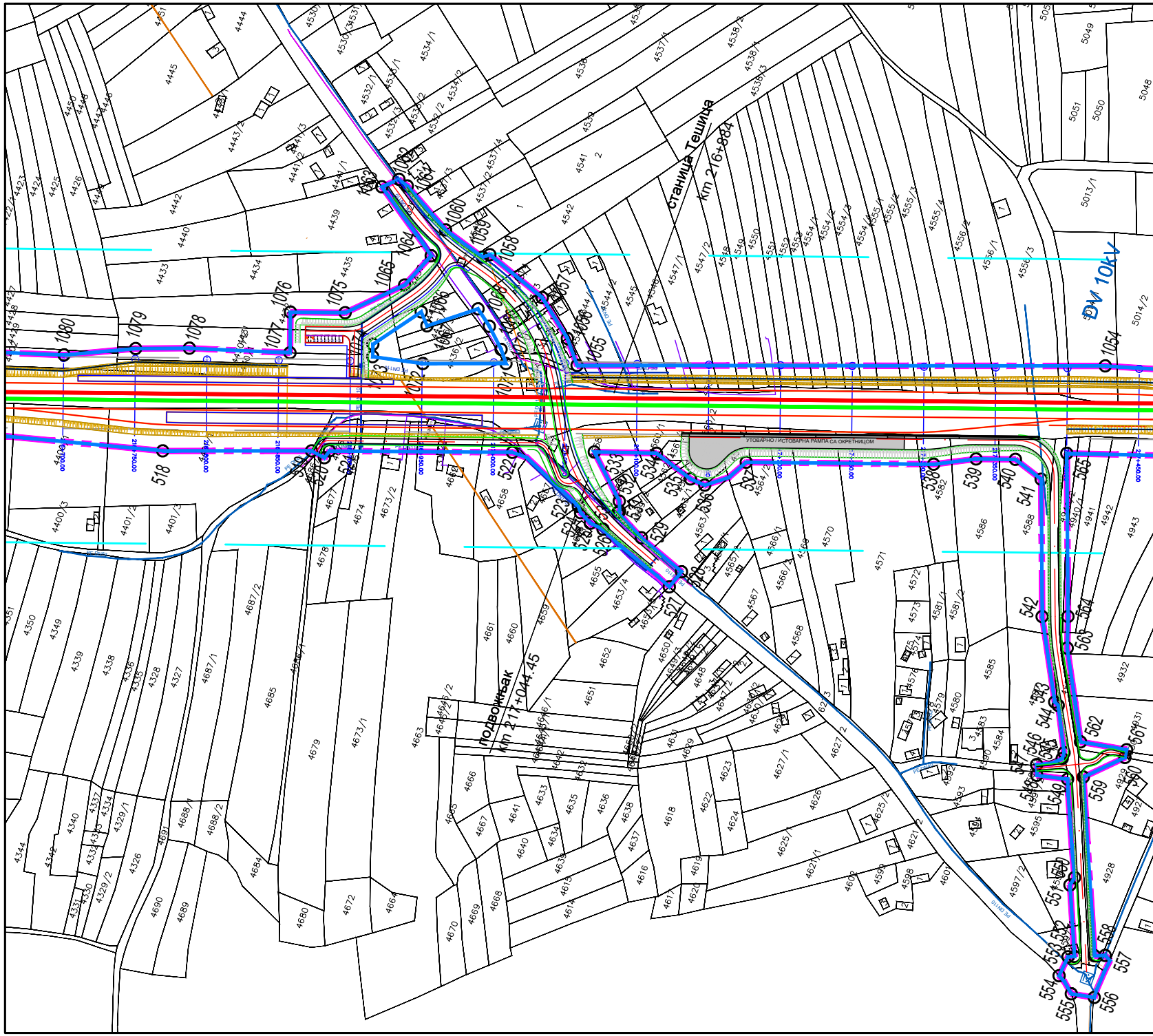
станица Тешица
km 216+884
подвожњак
km 217+044.45
DV 10kV
УТОВАРНО / ИСТОВАРНА РАМПА СА ОКРЕТНИЦОМ

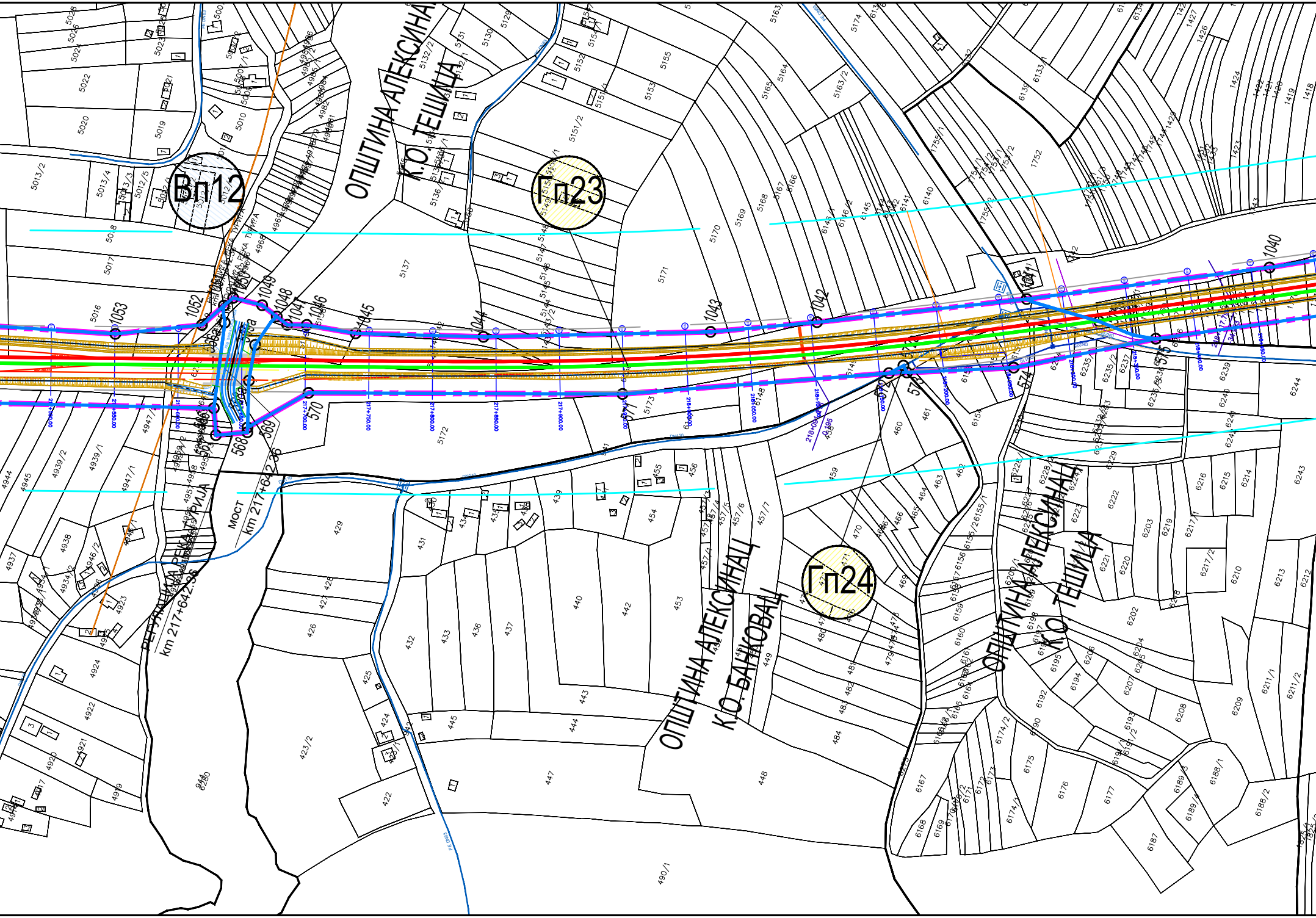
ОПШТИНА АЛЕКСИНАЦ
К.О. ТЕШИЦА
ОПШТИНА АЛЕКСИНАЦ
К.О. БАНКОВАЦ
ОПШТИНА АЛЕКСИНАЦ
К.О. ТЕШИЦА
Вп12
Гп23
Гп24
МОСТ
km 217+642.36
РЕГУЛАЦИЈА РЕКА ТУРИЈА
km 217+642.36
1053
1052
1049
1048
1047
1046
1045
1044
1043
1042
1041
1040
568
569
570
571
572
573
574
575
217+550.00
217+600.00
217+700.00
217+750.00
217+800.00
217+850.00
217+900.00
218+100.00
218+150.00
5137
5170
5171
5172
5173
429
440
442
443
444
445
447
448
453
454
484
490/1
4922
4924
6202
6209
6243
6244

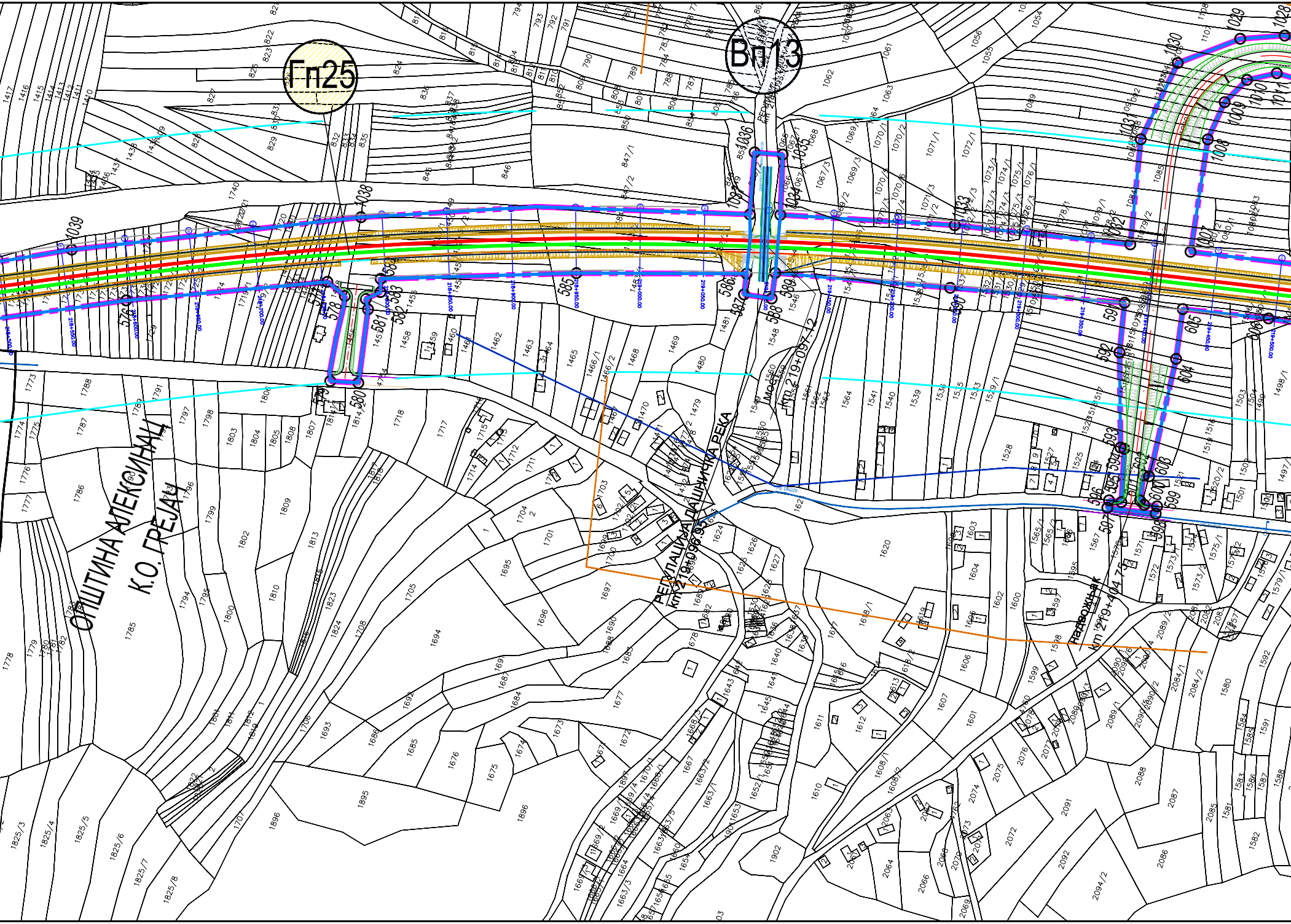
Гп25
Вп13
ОПШТИНА АЛЕКСИНАЦ
К.О. ГРЕЈАЧ
РЕГУЛАЦИЈА ПАШИНИЧКА РЕКА
km 219+096.95
мост
km 219+097.12
надвожњак
km 219+404.75
PE DN225

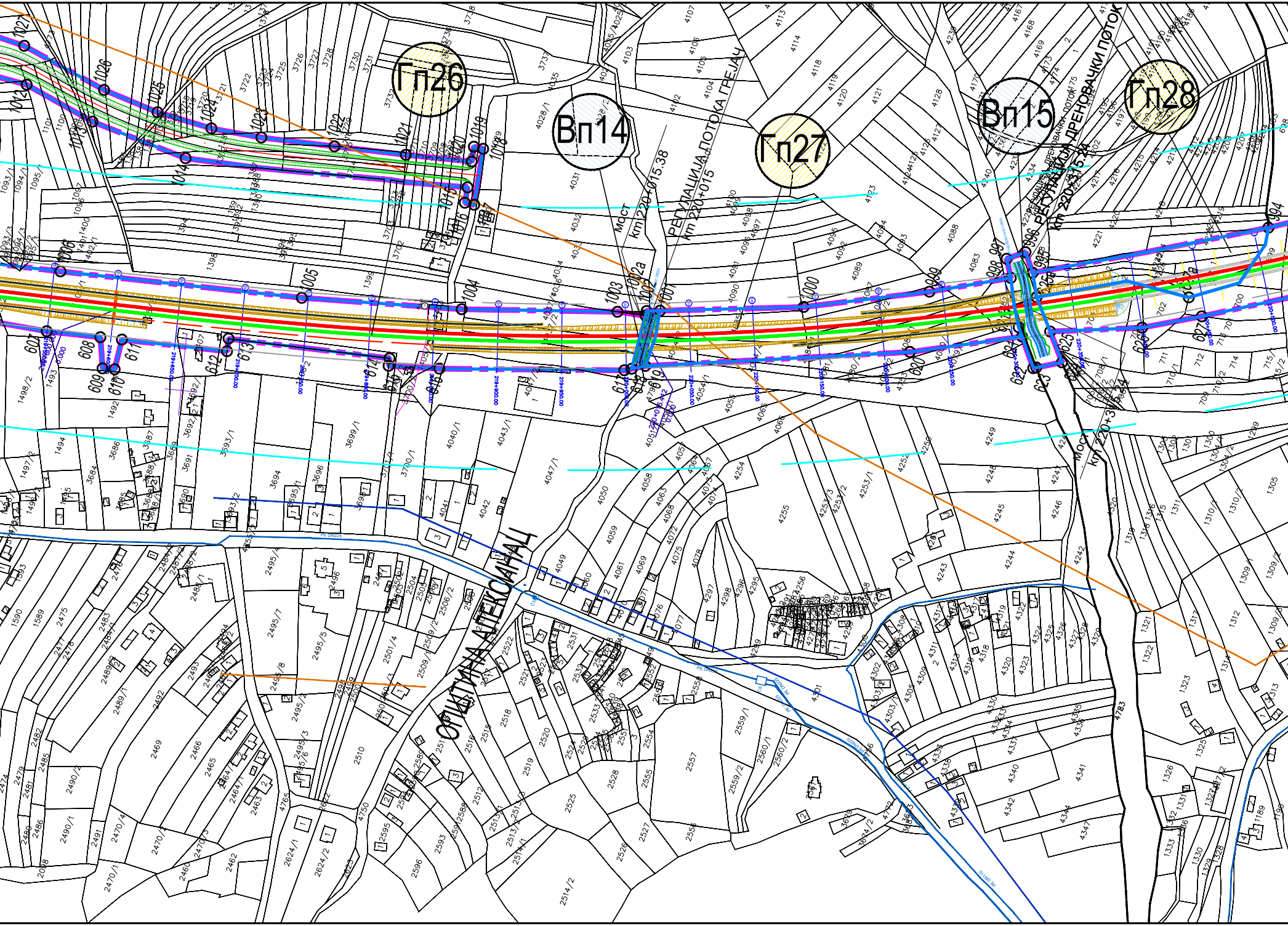
Гп26
Вп14
Гп27
Вп15
Гп28
РЕГУЛАЦИЈА ПОТОКА ГРЕЈАЧ
km 220+015
мост
km 220+015.38
РЕГУЛАЦИЈА ДРЕНОВАЧКИ ПОТОК
km 220+315.24
мост
km 220+3
ОПШТИНА АЛЕКСИНАЦ

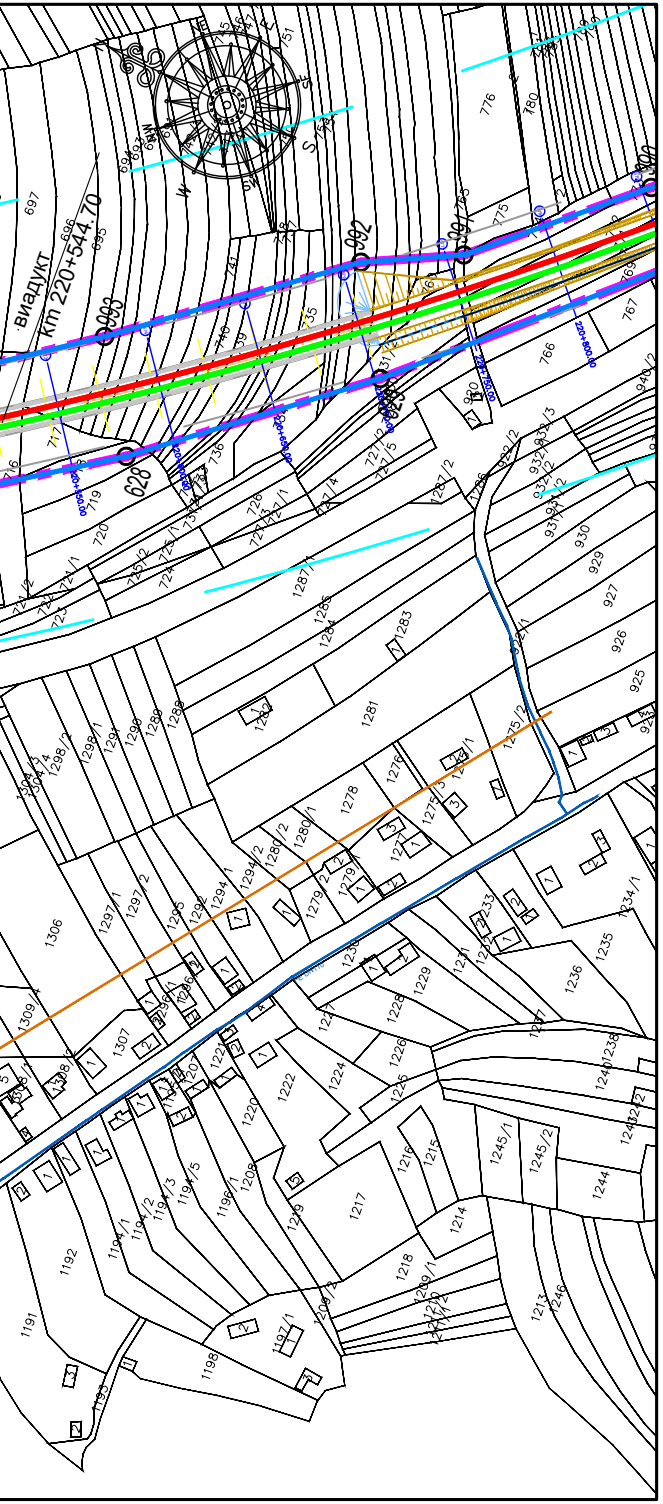
Виадукт
km 220+544.70
992
993
991
628
629
N
S
W

ЛЕГЕНДА

Граница јединице локалне самоуправе

Граница КО

Граница детаљне разраде = Регулациона линија железничке инфраструктуре

Граница парцеле јавне намене

Инфраструктурни појас

Заштитни пружни појас

○ 294 Аналитичко-геодетске тачке границе дет.разраде и грађевинских и водних парцела

ОЗНАКА ПОВРШИНА ЈАВНЕ НАМЕНЕ

Гп8 Грађевинске парцеле

Вп6 Парцеле водног земљишта

САОБРАЋАЈНЕ ПОВРШИНЕ

Железничка пруга

Десни колосек

Леви колосек

195+500.00 Стационажа десног колосека

Друмски саобраћај

Јавне саобраћајнице улице у насељима приступне саобраћајнице

Сервисни пут

УКРШТАЊА СА ИНФРАСТРУКТУРНИМ СИСТЕМИМА

Електроенергетска инфраструктура

ДВ 400kV

ДВ 220kV

ДВ 110kV

ДВ 35kV

ДВ 10kV

ТК инфраструктура

ТК инсталације

Гасоводна инфраструктура

Магистрални гасовод МОР 50 bar (челик)

Дистрибутивни гасовод МОР 16 bar (челик)

Дистрибутивни гасовод МОР 4 bar (челик)

Хидротехничка инфраструктура

Регулација водних токова

Канал

Водовод постојећи

Водовод планирани

ФК постојећа

ФК планирана

Кишна канализација постојећа

Кишна канализација планирана

156+303.50 Стационажа укрштања са инфраструктурним систем

УП6-л Упојна поља

Р Е П У Б Л И К А С Р Б И Ј А

ПРОСТОРНИ ПЛАН ПОДРУЧ
ПОСЕБНЕ НАМЕНЕ
ИНФРАСТРУКТУРНОГ КОРИД
ЖЕЛЕЗНИЧКЕ ПРУГЕ БЕОГРАД

Тематска карта бр.1

ДЕТАЉНА РЕГУЛАЦИЈА СА ЕЛЕМЕНТИМА СП

Лист 7

Министарство грађевинарства,саобраћаја и инфраст

Овлашћено лице

0 25 50 100 m

Деоница Ћунис - Трупале
km 191+937,96 - km 229+734,68

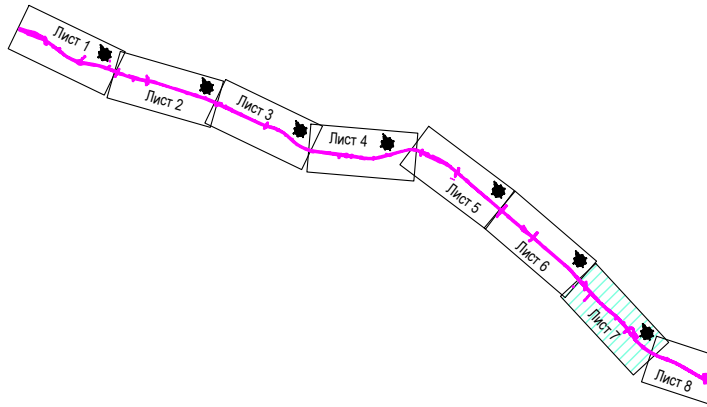
Лист 1
Лист 2
Лист 3
Лист 4
Лист 5
Лист 6
Лист 7
Лист 8

„Службени гласник РС”, број 91 / 2024

ИЈА

ДОРА
- НИШ

РОВОЂЕЊА

руктуре

Р 1:2500

Лист 9
Лист 10